

Strategický rozvojový dokument obce Radostín

na období 2017 - 2022



Základní informace o strategii

Název strategie	Strategický rozvojový dokument obce Radostín
Zadavatel strategie	Obec Radostín
Zpracovatel strategie	Chytrá dotace, s.r.o.
Koordinátor strategie	Petr Zadina
Rok zpracování strategie	2017
Schvalovatel strategie	Obec Radostín
Související legislativa	Zákon č. 128/2000 Sb.
Forma schválení strategie	Zastupitelstvem obce
Doba realizace strategie	2017 - 2022
Vznik strategie	Strategie vzniká v závislosti na rozvojových plánech obce Radostín s výhledem až do roku 2022 a souvisí s možnostmi financování jednotlivých aktivit z evropských fondů a národních zdrojů.

Strategický rozvojový dokument obce Radostín je zpracován na základě požadavku zpracování komplexního rozvojového dokumentu pro návrh rozvojových projektů obce. Zpracování dokumentu bylo zahájeno v roce 2017.

Obsah

Obsah.....	3
Úvod.....	4
1 Analytická část.....	5
1.1 Charakteristika obce.....	5
Území.....	5
Obyvatelstvo.....	8
Hospodářství.....	11
Infrastruktura.....	11
Vybavenost.....	12
Životní prostředí.....	13
Správa obce.....	14
1.2 Východiska pro návrhovou část.....	16
2 Návrhová část.....	17
2.1 Strategická vize.....	17
2.2 Projektové záměry.....	17
2.3 Realizace strategie.....	23
Závěr.....	24

Úvod

Strategický rozvojový dokument obce je dokument, který představuje základní osnovu pro rozvoj obce. Rozvojový plán je důležitý pro správné načasování a realizaci všech předpokládaných záměrů. Dává jasný a ucelený přehled plánovaných záměrů v časovém horizontu pěti let tak, aby bylo možné naplánovat finanční zajištění těchto aktivit a případné čerpání dotací. Strategický dokument umožňuje vytvoření harmonogramu akcí, aby nedošlo k překrývání událostí a aby byl sled událostí logický. Plánování vychází z aktuálního demografického, ekonomického, sociálního, kulturního a ekologického stavu území obce. Na základě analýzy jsou identifikovány problémy a příležitosti obce a sestaven plán, který dle priorit představí řešení jednotlivých problémů a rozvoj obce.

1 Analytická část

Analytická část představuje souhrn aktuálních informací o obci a slouží jako podklad pro následné navržení vhodných opatření a cílů k rozvoji obce.

1.1 Charakteristika obce

Území

Obec Radostín se nachází v okrese Havlíčkův Brod v Kraji Vysočina. Obec nemá žádné místní části. K 31. 12. 2016 žilo v obci Radostín 162 obyvatel. Rozloha katastrálního území je 433,50 ha. Obcí s rozšířenou působností a pověřeným úřadem je město Havlíčkův Brod.

Obrázek 1 - Poloha obce v rámci ČR



Zdroj: google.com/maps

Obec se nachází v nadmořské výšce 550 m. Na území obce pramení několik drobných potůčků. Okolí obce je intenzivně zemědělsky obhospodařované; orná půda tvoří 65 % rozlohy území, lesní pozemky 22 % a trvalý travní porost jen 8% rozlohy území obce.

Obrázek 2 - Katastrální území obce Radostín



Zdroj: mapy.cz

První písemná zmínka o obci pochází z roku 1591. Základem vzniku obce byla nepochybně formanská hospoda, stojící u cesty, po níž se z Vysočiny vozilo do Prahy stříbro. Formani, kteří přijížděli k obci jak z jihu, tak od severu, museli zdolat prudké stoupání a na jeho konci se „radovali“, že ho už mají za sebou. Dodnes po nich v lese zvaném „Úvozy“ ve stoupání směrem od jihu zůstalo několik hlubokých vyjetých úvozových cest. V opačném směru, tedy z Radostína na sever, kde silnice klesá do „Kamenného dolu“, je na začátku klesání dochována původní kamenná „dopravní značka“, na které je vytesána čuba – brzda u formanského vozu. Na tomto místě museli formani připevnit čubu na kola vozu, a teprve potom mohli sjíždět kopec, který dodnes nese jméno podle této formanské brzdy. Pomoc formanům s vytahováním povozů do Radostína byla významná natolik, že ještě v císařské mapě z roku 1760 je místo označeno jako Ochsenberg (Volský vrch). Dnes je jako Volský vrch (598 m.n.) nazýván kopec nedaleko obce, ze kterého je krásný výhled do okolí.

Děti se v obci začaly učit prvně ve školním roce 1906/7. Třída byla v obytném stavení č. p. 19. V roce 1909 se začala stavět budova školy a v roce 1910 se v ní začalo vyučovat. Až do roku 1914 byla škola expoziturou školy ve Skuhrově. Samostatnost jí byla přiznána v roce 1914, kdy do ní bylo zapsáno 41 žáků. Vyučování v ní skončilo v sedmdesátých letech a byla přestavěna na školu mateřskou. Výuka v mateřské školce byla později také ukončena.

Dominantu návsi představuje empírová kaplička obklopená vzrostlými lípami.

Obrázek 3 – Kaplička na návsi v Radostíně



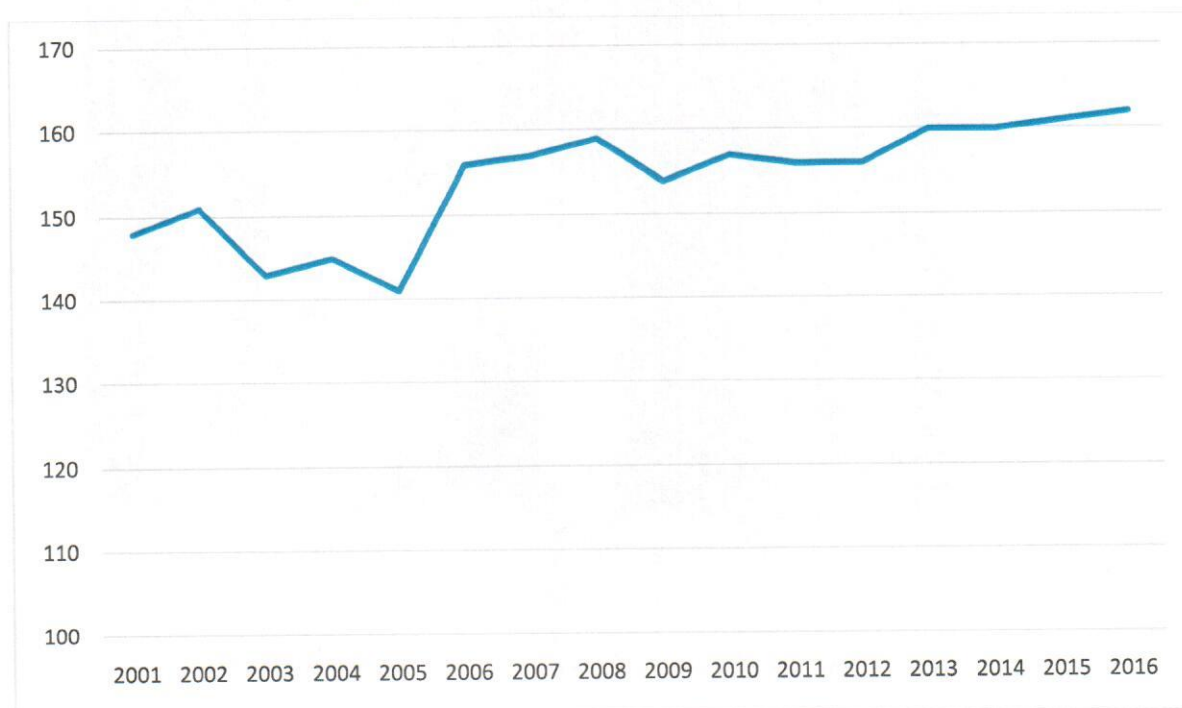
Zdroj: web obce

Dalšími památkami jsou pomník padlým a pískovcový basrelief sv. Jana Nepomuckého z roku 1734. Nedaleko návsi roste i chráněný památný buk lesní, o kterém se říká, že zažil i Žižkovy husitské výpravy. Obvod kmene má zhruba 5,5 m a vysoký je 23 m. Dále za obcí směrem na západ je umístěn kamenný kříž. Znárodnění ukřižovaného Krista dokládá vliv bosích augustiniánů, kteří působili na gymnáziu v Německém Brodě od roku 1674 do zrušení řádu Josefem II. V roce 2013 byl poničen vandaly, ale už o rok později se zrekonstruovaný opět vrátil na své místo. Při procházce kolem Radostína lze nalézt ještě další dva křížky. V Červeném dole postavila křížek rodina Musilova v roce 1866 a na kopci Karpile je křížek od roku 1728.

Obyvatelstvo

Na konci roku 2016 žilo v obci Radostín 162 trvale hlášených obyvatel; z toho bylo 88 mužů a 74 žen. Graf č. 1 zobrazuje vývoj celkového počtu obyvatel, který vykazuje nepravidelný růst. Index změny počtu obyvatel 2016/2001 dosahuje hodnoty 109,5 %; to znamená, že ve sledovaném období vzrost počet obyvatel o 9,5 %. Absolutně jde o nárůst o 14 obyvatel.

Graf 1 - Vývoj celkového počtu obyvatel v letech 2001 - 2016



Zdroj: ČSÚ - Databáze demografických údajů za obce ČR

V tabulce č. 1 je uveden počet narozených, zemřelých, přistěhovalých a vystěhovalých osob v letech 2001 – 2016.

Tabulka 1 – Vývoj počtu obyvatel v letech 2001 - 2016

Rok	Narození	Zemřelí	Přistě- hovalí	Vystě- hovalí	Stav k 31.12.
2001	1	3	2	4	148
2002	1	1	3	-	151
2003	1	2	-	7	143
2004	4	1	1	2	145
2005	1	-	1	6	141
2006	1	3	19	2	156
2007	-	-	12	11	157
2008	1	3	10	6	159
2009	4	4	1	6	154
2010	3	1	8	7	157
2011	5	3	2	11	156
2012	2	1	-	1	156
2013	4	3	6	3	160
2014	2	1	2	3	160
2015	3	3	4	3	161
2016	4	2	3	4	162

Zdroj: ČSÚ - Databáze demografických údajů za obce ČR

Tabulka č. 2 zobrazuje věkové rozložení obyvatelstva k 31. 12. 2016. Celkový počet žen je nižší než počet mužů a to o 14 osob. Podíl dětí do 14 let na celkovém počtu obyvatel je 19,8 %, což je v porovnání s celorepublikovým průměrem o 4 % více. Obyvatelstvo nad 65 let věku tvoří 18 % z celkového počtu obyvatel. Tento stav je jen o 0,8 % nižší než celorepublikový průměr, který je 18,8 %.

Tabulka 2 – Věkové rozložení obyvatel obce k 31. 12. 2016

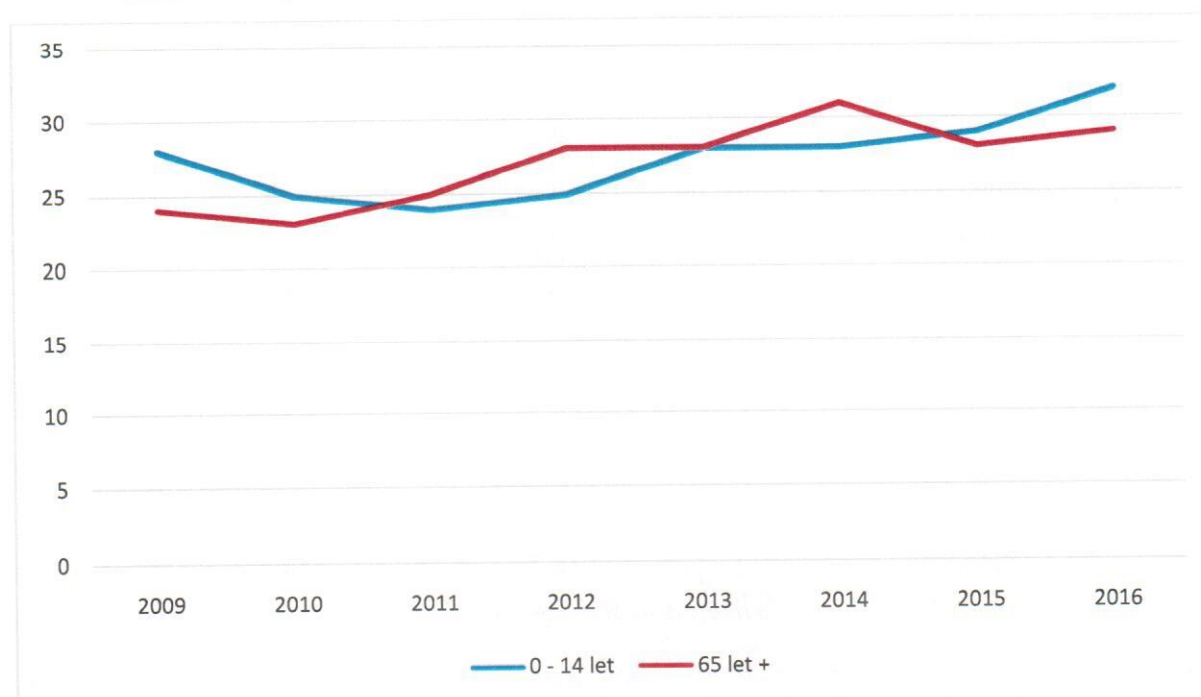
		Celkem	Muži	Ženy
Počet obyvatel		162	88	74
V tom ve věku (let)	0-14	32	18	14
	15-64	101	59	42
	65 a více	29	11	18
Průměrný věk (let)		38,0	36,7	39,6

Zdroj: ČSÚ – Vybrané údaje za obec Radostín

Celkový průměrný věk občanů obce je 38 let. To je o celé 4 roky méně, než je celorepublikový průměr, který byl za rok 2016 42 let. Obec je tedy velmi mladá.

Vývoj počtu dětí do 14 let a vývoj počtu obyvatel nad 65 let zobrazuje graf č. 2. Počet osob starších 65 let i počet dětí do 14 let stoupá; v některých letech je v obci více dětí jak starších osob a v jiných letech naopak. Pro rok 2016 platil vyšší počet dětí do 14 let nad osobami staršími 65 let.

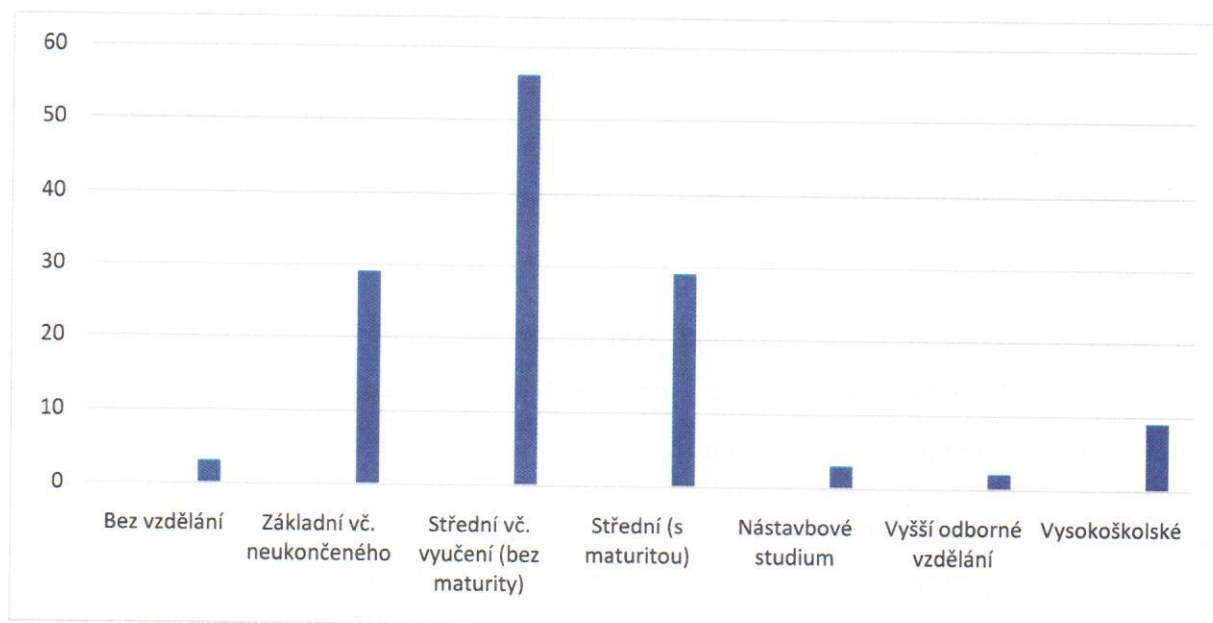
Graf2 – Vývoj počtu obyvatel ve věku do 14 let a nad 65 let v letech 2009 – 2016



Zdroj: ČSÚ – Vybrané údaje za obec Radostín

Graf č. 3 názorně zobrazuje dosažené vzdělání mezi obyvateli. Nejčastějším dotáženým vzděláním obyvatel obce je vzdělání střední bez maturity. Tohoto vzdělání dosáhlo 37,1 % obyvatel. Pouze základní vzdělání má 19,2 % obyvatel a středního vzdělání s maturitou dosáhlo 19,2 % obyvatel. Vysokoškolské vzdělání má 6 % obyvatel.

Graf3 – Dosažené vzdělání obyvatel obce Radostín 2011



Zdroj: ČSÚ – Sčítání lidu, domů a bytů 2011

Hospodářství

Na území obce bylo k 31. 12. 2016 evidováno celkem 35 aktivních podniků. Nejvíce podniků je v kategorii Zemědělství, lesnictví, rybnictví (9) a Stavebnictví (4). V obci podniká jeden živnostník v oblasti kovovýroby.

Tabulka 3 - Podnikatelské subjekty podle právní formy k 31. 12. 2016

	Registrované podniky	Podniky se zjištěnou aktivitou
Celkem	35	21
Fyzické osoby	32	19
Právnícké osoby	3	2

Zdroj: ČSÚ – Vybrané údaje za obec Radostín

Infrastruktura

Obec Radostín leží na silnici I/38 mezi Havlíčkovým Brodem a Habry. Nájezd na dálnici D1 je od obce vzdálen 26 km. Dopravní obslužnost v obci je zajišťována autobusy. Železnice obcí neprochází. Nejbližší zastávka železnice je v Havlíčkově Brodě.

Obec má vybudovaný vodovod a je jeho vlastníkem. V roce 2017 byl připojen do soustavy vodních zdrojů nový 80 m hluboký vrt. V tomto vrtu je 65 m vody výborné kvality, která

zajistí pitnou vodu pro občany na mnoho let. Dále v obci funguje systém veřejné kanalizace. Odpadní vody od obyvatel jsou po předčištění v septicích vypouštěny do jednotné kanalizace a odtud do sběrné šachty pod Dolním rybníkem. Odpadní voda je pravidelně monitorována rozborů. V obci není vybudována čistírna odpadních vod. O vybudování centrální čističky odpadních vod probíhají jednání.

Do obce byl v roce 2006 zaveden plyn, na který je nyní napojena přibližně polovina obyvatel obce. Ostatní obyvatelé mají na hranicích svých pozemků připravené přípojky a mohou se kdykoli napojit. Ve všech částech obce funguje veřejné osvětlení. Obec má hotový územní plán. Územím obce prochází ropovod Družba.

Silnice první třídy, která obcí prochází je velmi silně zatížena automobilovou dopravou. To má velký vliv na hluk, znečištění a bezpečnost v obci. Není zde dostatečně vyřešena bezpečnost obyvatel jdoucích k autobusové zastávce. Chybí chodníky podél komunikace. Obec má vlastní webové stránky www.obecradostin.cz, které jsou pravidelně aktualizovány a přináší nejen důležité informace o obci, ale také o kulturních akcích apod.

Vybavenost

Dle výsledků Sčítání lidu, domů a bytů 2011 se v obci Radostín nacházelo 57obydlených bytův rodinných domech. Nejčastějším způsobem vytápění v bytech, je ústřední kotel v domě na pevná paliva (39 bytů).V současné době se v obci nachází 65 rodinných domů. V roce 2016 nebyly na území obce dokončeny žádné byty. O bydlení v obci je velký zájem, další rozšiřování nové zástavby je ale velmi problematické, protože obec je ze všech čtyř stran omezována ochranným pásmem plynovodů a ropovodu.Tento problém se snaží obec vyřešit vykupováním volných prostranství a nevyužitých zahrad od soukromých osob.

Obec provozuje internet a Wi-fi. V obci nalezneme dětské hřiště a knihovnu. Všechny ostatní služby jako je obchod, kadeřnictví, školy, zdravotní a sociální péče apod. musí občané vyhledávat v okolních městech.

Převážná většina zdravotnických zařízení je navštěvována v Havlíčkově Brodě. Nemocnice Havlíčkův Brod disponuje 534 lůžky na 19 odděleních. V nemocnici nalezneme například tato oddělení: internu, chirurgii, ortopedii, neurologii, dětské, hemodialýzu, lůžkové anesteziologicko-resuscitační oddělení, gynekologii, oddělení následné péče a rehabilitace. Na velmi dobré odborné úrovni jsou vybavena komplementární pracoviště, jako je

radiodiagnostické oddělení, oddělení společných laboratoří, transfuzní oddělení a oddělení nukleární medicíny. Většinu důležitých sociálních služeb naleznou občané Radostín také v Havlíčkově Brodě. Město Havlíčkův Brod provozuje např. domov se zvláštním režimem pro seniory nad 65 let, kteří onemocněli stařeckou, Alzheimerovou či jiným typem demence. Dále pak odlehčovací služby, domov pro seniory, denní stacionář apod.

Mateřskou a základní školu navštěvují děti nejčastěji v Havlíčkově Brodě. V tomto městě je možné pokračovat ve studiu dále na středních školách, odborných školách nebo gymnáziích. Střední školy je možné také studovat v Chotěboři. Nejbližší vysoká škola je v Jihlavě.

V obci funguje sbor dobrovolných hasičů Radostín. Mezi pravidelné kulturní akce se řadí letní kino a novoroční ohňostroj. Od roku 2017 se obec stala spolupořadatelem gastrofestu v Habrech.

Životní prostředí

Rozloha katastrálního území obce je 433,50 ha. Zemědělská půda zaujímá 74 % rozlohy území obce; orná půda tvoří 65 % rozlohy území, lesní pozemky 22 % a trvalý travní porost jen 8 % rozlohy území obce.

Tabulka 4 – Výměra jednotlivých druhů půdy na území obce

	31. 12. 2016
Celková výměra	433,50
Zemědělská půda	320,36
- Orná půda	279,51
- Chmelnice	-
- Vinice	-
- Zahrada	6,10
- Ovocný sad	-
- Trvalý travní porost (TTP)	34,75
Nezemědělská půda	113,13
- Lesní pozemek	95,42
- Vodní plocha	1,48
- Zastavěná plocha a nádvoří	4,47
- Ostatní plocha	11,76

Zdroj: ČSÚ – Vybrané údaje za obec Radostín

V okolí Radostína bylo vždy mnoho remízků, mezí a luk, které však byly v šedesátých letech díky scelování pozemků a melioracím nenávratně zničeny. Obec nemá hotové komplexní pozemkové úpravy.

Životní prostředí na území obce je ovlivněno vysokou intenzitou automobilové a nákladní dopravy na silnici I/38, která protíná území obce.

Správa obce

Obecní úřad Radostín nevykonává správní činnosti pro jiné obce, zajišťuje správu pouze pro území obce. Starosta obce je neuvolněný. Obec má jednoho zaměstnance na půl úvazku. Úřední hodiny jsou každou středu od 17:00 do 19:00 hod. Zastupitelstvo obce má 5 členů.

Tabulka 5 - Zastupitelstvo obce

Starosta	Petr Zadina
Místostarosta	Petr Zadina ml.
Zastupitel, předseda Povodňové komise	Jan Červený
Zastupitel, předseda Finančního výboru	Petr Novotný
Zastupitel, předseda Kontrolního výboru	Petr Blažek

Zdroj: web obce

Finanční výbor

Předseda: Petr Novotný

Členové: Tomáš Novotný, Jan Ludvík

Kontrolní výbor

Předseda: Petr Blažek

Členové: Hana Zadinová, Jana Fikarová

Povodňová komise

Předseda: Jan Červený

Členové: Petr Zadina, Petr Zadina ml.

Inventarizační komise

Předseda: Václav Červený

Členové: Jana Fikarová, Libuše Zadinová

Obec je členem Místní akční skupiny Královská stezka, Dobrovolného svazku obcí Krupsko a Sdružení místních samospráv.

Rozpočet obce

Tabulka 6 - Příjmy rozpočtu 2017 v tis. Kč

Příjmy rozpočtu	
Daňové příjmy	1 626,2
Nedaňové příjmy	180,0
Neinvestiční transfery SR	57,8
Změna kr. prost. na bank. účtech	286,0
Příjmy celkem	2 150,0

Zdroj: web obce

Tabulka 7 - Výdaje rozpočtu 2017

Výdaje rozpočtu	
Silnice	206 000
Pitná voda	708 000
Veřejná silniční doprava	32 000
Veřejné osvětlení	35 000
Kultura	133 000
Ostatní	53 000
Výdaje celkem	1 167 000

Zdroj: web obce

1.2 Východiska pro návrhovou část

Silné stránky	Slabé stránky
Nižší průměrný věk než celorepublikový průměr.	Nejsou hotové pozemkové úpravy.
Památky a chráněný strom na území obce.	Špatný stav místních komunikací v některých lokalitách.
Rostoucí počet obyvatel.	Vysoké zatížení dopravou.
Výborná dostupnost města Havlíčkův Brod (dojíždění za službami, vzděláním a prací).	Intenzivní zemědělské využití půdy na území obce.
Výborná dopravní dostupnost.	Hluk, znečištění a zhoršená bezpečnost situace v okolí hlavního tahu.
Výborné dopravní spojení veřejnou hromadnou dopravou.	Omezení stavby nových domů kvůli ochrannému pásmu ropovodu a plynovodu.
Plynofikace obce.	
Obec je velmi mladá; průměrný věk obyvatel v roce 2016 byl 38 let.	
Vlastní vodovod s novým vrtem, zajišťující kvalitní pitnou vodu pro občany.	
Příležitosti	Hrozby
Zvyšování bezpečnosti opravou a vybudováním chodníků, cest pro pěší, cyklostezek a opravou místních komunikací.	Úbytek pracovních příležitostí v obci a okolních městech.
Podporovat pracovní příležitosti a zázemí pro život občanů, zejména pro mladé.	Sucho.
Výstavba nových rodinných a bytových domů.	Nedostatečný zájem občanů o veřejné záležitosti.
Prostředky z různých fondů EU a státního rozpočtu.	Pokles zájmu obyvatel o společenské dění, kulturu a sport v obcích.
Vzdělávání obyvatel v oblasti ekologického způsobu života a posilování pocitu sounáležitosti s územím a odpovědnosti za jeho stav.	
Komplexní pozemkové úpravy – revitalizace intenzivně zemědělsky využitě krajiny.	

2 Návrhová část

V této části dokumentu jsou specifikovány všechny projektové záměry obce vyplývající z potřeb zjištěných v analytické části dokumentu.

2.1 Strategická vize

Strategická vize představuje dlouhodobý obraz o budoucnosti města a o směru jeho vývoje. Stanovení vize dává obci souhrnný obraz o rozvoji na příštích 10 až 20 let.

Obec Radostínchce pečovat o vzhled a funkčnost své obce s ohledem na život svých občanů a budoucnost obce.

2.2 Projektové záměry

Obec Radostín má dohromady 13 aktivit, které by chtěla v následujícím období realizovat. Projektové záměry jsou specifikovány v jednotlivých tabulkách níže.

Projektový záměr – Společenské zázemí	
▪ Oprava omítek společenského zázemí	
Lokalizace	Radostín
Odhad nákladů	220 000,- Kč
Možné zdroje financování	Vlastní rozpočet
Období realizace	2018
Priorita	Střední
Fáze projektu	Projekt se zpracovává

Projektový záměr – Oprava sochy

- Oprava sochy sv. Jana Nepomuckého

Lokalizace	Radostín
Odhad nákladů	200 000,- Kč
Možné zdroje financování	Vlastní rozpočet, MMR
Období realizace	2018
Priorita	Vysoká
Fáze projektu	Zpracován restaurátérský záměr



Projektový záměr – Místní komunikace	
<ul style="list-style-type: none"> ▪ Oprava místní komunikace č. 2 	
Lokalizace	Radostín
Odhad nákladů	600 000,- Kč
Možné zdroje financování	Vlastní rozpočet, MMR
Období realizace	2018
Priorita	Střední
Fáze projektu	Zpracována cenová nabídka

Projektový záměr – Společenské zázemí	
<ul style="list-style-type: none"> ▪ Zadání vypracování projektové dokumentace na rozšíření společenského zázemí 	
Lokalizace	Radostín
Odhad nákladů	70 000,- Kč
Možné zdroje financování	Vlastní rozpočet
Období realizace	2018
Priorita	Střední
Fáze projektu	Schváleno zastupitelstvem

Projektový záměr – Rybník	
<ul style="list-style-type: none"> • Revitalizace obecního rybníka 	
Lokalizace	Radostín
Odhad nákladů	900 000,- Kč
Možné zdroje financování	Vlastní rozpočet, OPŽP
Období realizace	2018
Priorita	Vysoká
Fáze projektu	Projekt se zpracovává

Projektový záměr – Místní komunikace

- Oprava další části místní komunikace

Lokalizace	Radostín
Odhad nákladů	500 000,- Kč
Možné zdroje financování	Vlastní rozpočet, MMR
Období realizace	2019
Priorita	Vysoká
Fáze projektu	Zpracována cenová nabídka

Projektový záměr – Požární nádrž

- Oprava požární nádrže

Lokalizace	Radostín
Odhad nákladů	400 000,- Kč
Možné zdroje financování	Vlastní rozpočet
Období realizace	2019
Priorita	Střední
Fáze projektu	Odborný odhad

Projektový záměr – Sklad

- Přístavba skladu

Lokalizace	Radostín
Odhad nákladů	300 000,- Kč
Možné zdroje financování	Vlastní rozpočet
Období realizace	2019
Priorita	Střední
Fáze projektu	Záměr

Projektový záměr – Obecní úřad	
<ul style="list-style-type: none"> Zateplení obecního úřadu a snížení energetické náročnosti budovy 	
Lokalizace	Radostín
Odhad nákladů	300 000,- Kč
Možné zdroje financování	Vlastní rozpočet, OPŽP
Období realizace	2019
Priorita	Střední
Fáze projektu	Záměr

Projektový záměr – Koupaliště	
<ul style="list-style-type: none"> Oprava koupaliště 	
Lokalizace	Radostín
Odhad nákladů	Není zpracován rozpočet
Možné zdroje financování	Vlastní rozpočet
Období realizace	2020 - 2025
Priorita	Střední
Fáze projektu	Záměr

Projektový záměr – Revitalizace zeleně	
<ul style="list-style-type: none"> Zadání vypracování projektu na celkovou revitalizaci zeleně na návsi a následná revitalizace 	
Lokalizace	Radostín
Odhad nákladů	1 200 000,- Kč
Možné zdroje financování	Vlastní rozpočet, SFŽP
Období realizace	2020 – 2025
Priorita	Vysoká
Fáze projektu	Záměr

Projektový záměr – Kanalizace a ČOV

- Opava a vybudování kanalizace a ČOV

Lokalizace	Radostín
Odhad nákladů	15 – 20 mil. Kč
Možné zdroje financování	Vlastní rozpočet, OPŽP
Období realizace	2025 +
Priorita	Vysoká
Fáze projektu	Záměr

Projektový záměr – Obecní byty

- V případě ukončení kovovýroby v bývalé obecní prodejně tuto budovu odkoupit a vybudovat zde byty

Lokalizace	Radostín
Odhad nákladů	Není zpracován rozpočet
Možné zdroje financování	Vlastní rozpočet
Období realizace	Není známé
Priorita	Nízká
Fáze projektu	Záměr

2.3 Realizace strategie

Za zajištění, řízení a organizaci naplňování rozvojové strategie po její schválení v orgánech obce zodpovídá zastupitelstvo obce. Strategický rozvojový dokument obce včetně všech následných aktualizací bude zpřístupněn na webových stránkách obce www.obecradostin.cz a rovněž bude k nahlédnutí v tištěné verzi na obecním úřadě. Strategický rozvojový dokument obce Radostín bude využíván jako jeden ze základních podkladů při tvorbě jak rozpočtových výhledů a víceletých finančních plánů, tak při tvorbě rozpočtu na příslušný rok.

Monitoring plnění rozvojové strategie

Sledování a vyhodnocování realizace rozvojové strategie bude prováděno zastupitelstvem obce. Samotný proces monitoringu bude spočívat v zjištění aktuálního stavu plnění/neplnění, respektive již splnění jednotlivých aktivit. O stavu plnění budou podávat informaci subjekty, které jsou odpovědné za realizaci příslušných aktivit. Odpovědnost za monitoring plnění rozvojové strategie má zastupitelstvo obce, pokud tato funkce nebyla svěřena vybranému zástupci.

Aktualizace Programu rozvoje obce

Strategický rozvojový dokument obce bude pravidelně aktualizován. Za aktualizaci dokumentu zodpovídá zastupitelstvo obce, pokud tato funkce nebyla svěřena vybranému zástupci.

Závěr

Strategický plán pro rozvoj obce Radostín byl připraven pro roky 2017 – 2022. V případě některých záměrů i s výhledem nad toto období. Plánem obce je zejména zlepšení všeobecného vzhledu obce opravou místních komunikací, revitalizací zeleně a péčí o památky a zvýšení kvality života v obci. K tomu by mělo pomoci především 13 připravených nebo plánovaných aktivit. Realizací naplánovaných záměrů dojde k zvýšení životní úrovně v obci. Díky tomu se může zvýšit zájem o bydlení a podnikání v obci.

Obrázek 1 - Poloha obce v rámci ČR.....	5
Obrázek 2 - Katastrální území obce Radostín.....	6
Obrázek 3 – Kaplička na návsi v Radostíně.....	7
Graf 1 - Vývoj celkového počtu obyvatel v letech 2001 - 2016	8
Graf 2 – Vývoj počtu obyvatel ve věku do 14 let a nad 65 let v letech 2009 – 2016	10
Graf 3 – Dosažené vzdělání obyvatel obce Radostín 2011	11
Tabulka 1 – Vývoj počtu obyvatel v letech 2001 - 2016	9
Tabulka 2 – Věkové rozložení obyvatel obce k 31. 12. 2016	9
Tabulka 3 - Podnikatelské subjekty podle právní formy k 31. 12. 2016.....	11
Tabulka 5 - Zastupitelstvo obce	14
Tabulka 6 - Příjmy rozpočtu 2017 v tis. Kč	15
Tabulka 7 - Výdaje rozpočtu 2017	15

